

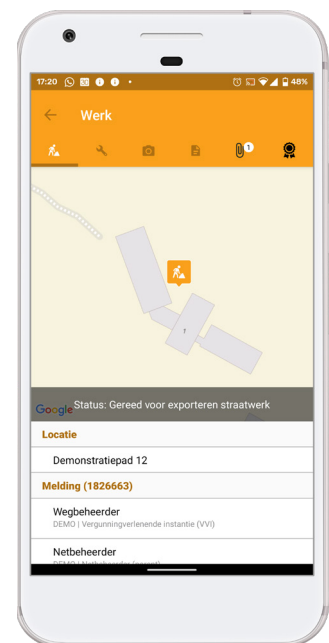
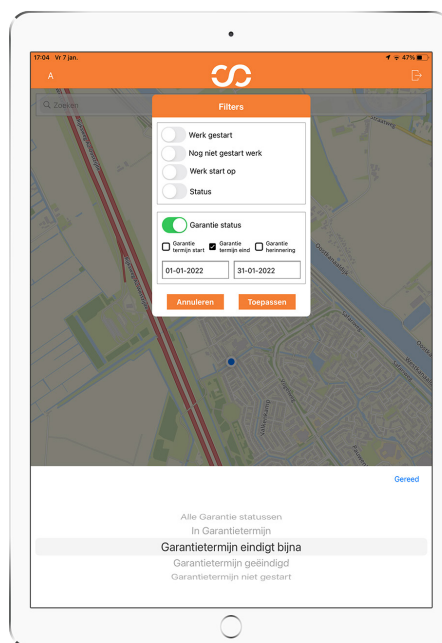
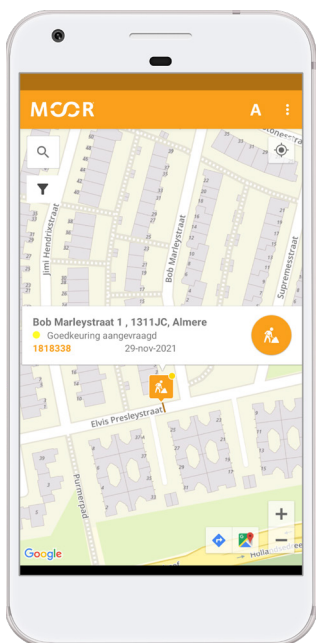
MOOR App 2.0

Ondersteuning bij werk op locatie

Voor een gemeente valt er veel te winnen als de openbare ruimte goed toegankelijk is en er netjes uitziet. Speciaal hiervoor is de MOOR app ontwikkeld. Deze app biedt op een laagdrempelige en eenvoudige manier ondersteuning bij het werk op locatie.

Informatie ter plaatse

Met de MOOR app kunt u informatie over graafwerkzaamheden in de openbare ruimte direct op de kaart inzien. Uw positie wordt bepaald via GPS en de app toont alle werken in de omgeving die zijn goedgekeurd, in uitvoering zijn of binnenkort starten. Via de hoogwaardige kaart zijn alle graaftrace's direct inzichtelijk.



Door het instellen van handige filters kunt u precies selecteren op de werkzaamheden die voor u interessant zijn en houdt u overzicht. Alle relevante informatie over de werkzaamheden is direct inzichtelijk. Ook eventuele bijlagen zijn te zien. Vanuit de app kunt u rechtstreeks via telefoon of e-mail contact opnemen met de uitvoerder of meldende partij. Bovendien is inzichtelijk wat de garantietermijn van een melding is. Hierdoor kunnen meldingen waarvan binnenkort de garantietermijn eindigt eenvoudig worden nagelopen.

Ondersteuning op locatie

Op locatie kan het straatwerk direct via de app ingevoerd en bevestigd worden zodat dit niet meer achteraf hoeft te gebeuren. Dit betekent een versnelling en verkorting van het proces.

Bert Swart, Technisch Specialist ONT (Ondergrondse Nuts- en Telecomvoorzieningen), Gemeente Groningen:

"De MOOR app is handig om tijdens graafwerkzaamheden vragen van bewoners en netbeheerders ter plekke te kunnen beantwoorden. Als ik door de stad rij en werkzaamheden zie die ik niet herken kan ik snel controleren of er een melding gedaan is. Is dit niet het geval dan kan ik direct actie ondernemen om dit alsnog te laten doen. Straatwerk kan ik nakijken, zelf het aantal meters aanpassen en indien nodig een verharding toevoegen. De foto die ik hiervan maak komt automatisch in de MOOR melding zodat alle betrokkenen op de hoogte zijn van de situatie. De app is voor mij een prima ondersteuning bij handhaving en toezicht."

Toevoegen foto's en notities

Via de app kunt u ook notities en foto's toevoegen. Deze worden opgeslagen bij de betreffende melding en zijn direct voor alle partijen zichtbaar in het MOOR Platform®. Foto's kunnen direct vanuit de app worden gemaakt en foto's uit de fotobibliotheek kunnen worden toegevoegd. Deze functie biedt extra ondersteuning voor de toezichthouder en is essentieel voor het kunnen uitvoeren van het garantieproces.

Thomas Branderhorst, Werkvoorbereider W&T, Gemeente Leiden:

"De gemeente Leiden is zeer te spreken over de MOOR App 2.0. Een snelle applicatie met een goed totaaloverzicht binnen het opgegeven beheersgebied. Op locatie kun je bijlages inzien en zaken direct afhandelen en/of vastleggen. De app zorgt voor korte lijnen, goede registratie en minder papierwerk."

VOORDELEN

- Meer controle en regie
- Relevante informatie ter plaatse beschikbaar
- Directe koppeling MOOR Platform®
- Ter plekke foto's en notities toevoegen
- Optimale ondersteuning toezichthouder

Wilt u ook sneller werken, beter beslissen?

Dan kunt u niet om MOOR heen! Wij vertellen u graag wat de MOOR App u kan bieden.

Meer informatie?

Bel 088 – 23 44 710, mail naar info@moorwerkt.nl of vraag uw accountmanager naar de mogelijkheden.

